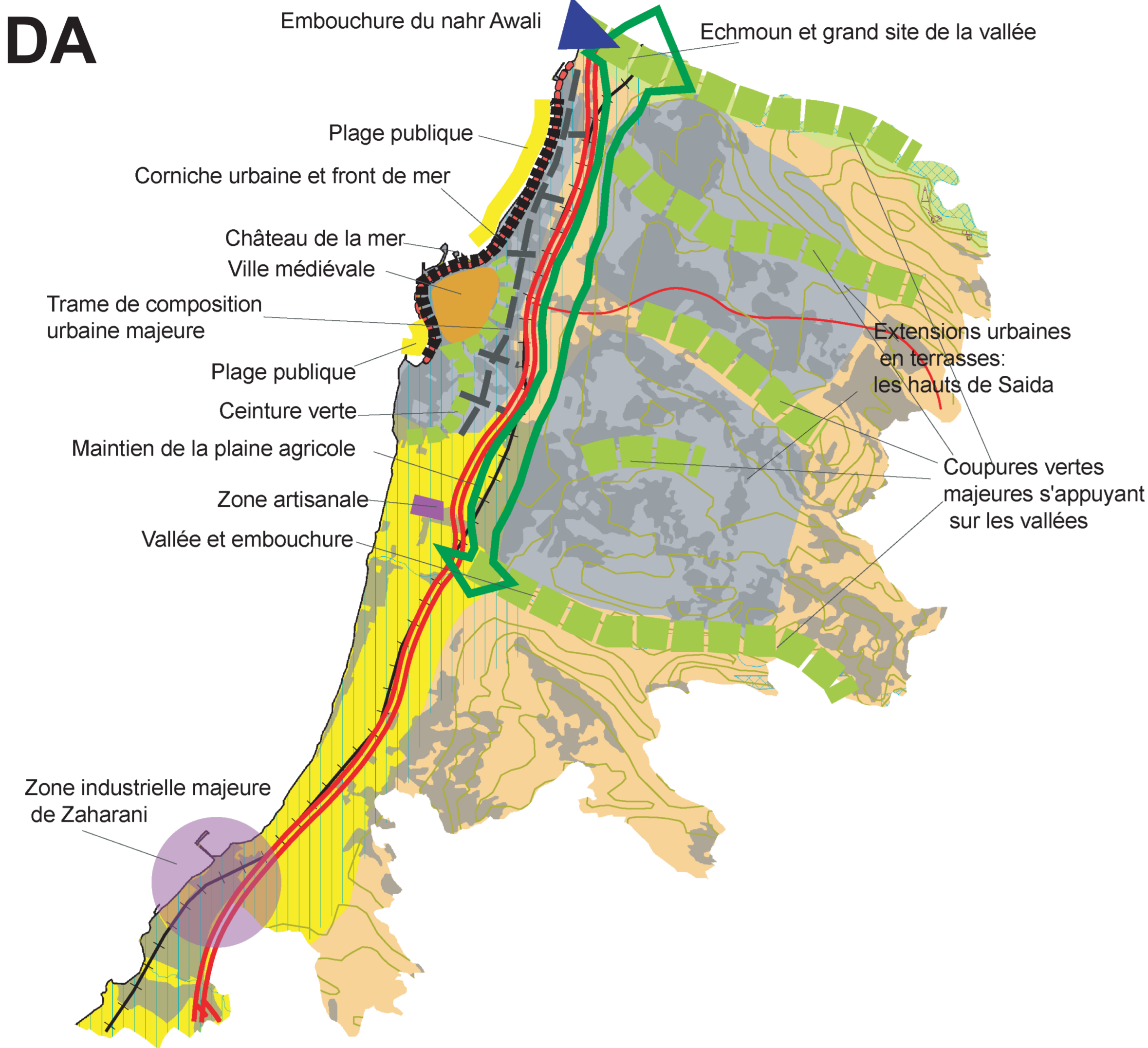
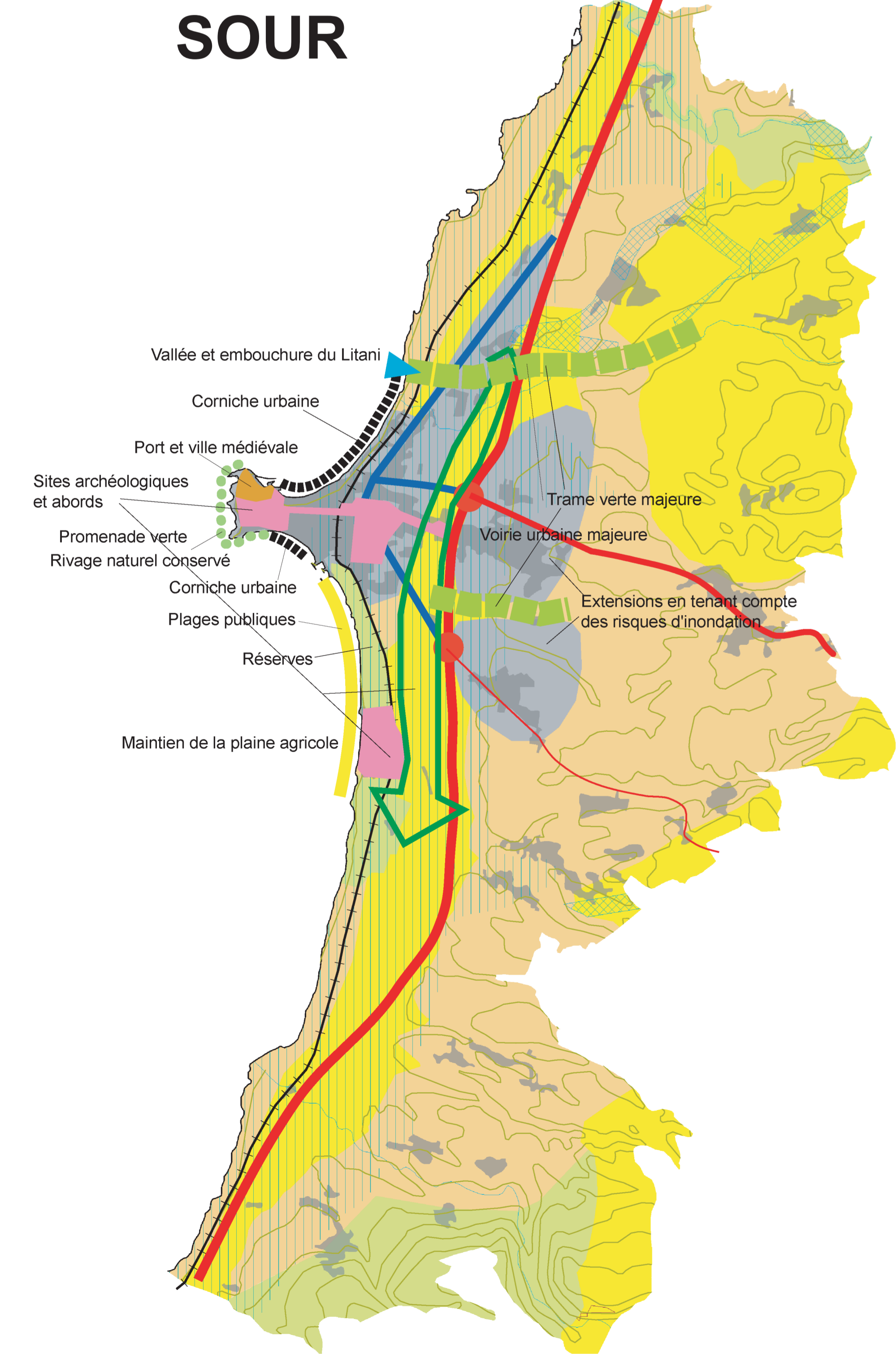


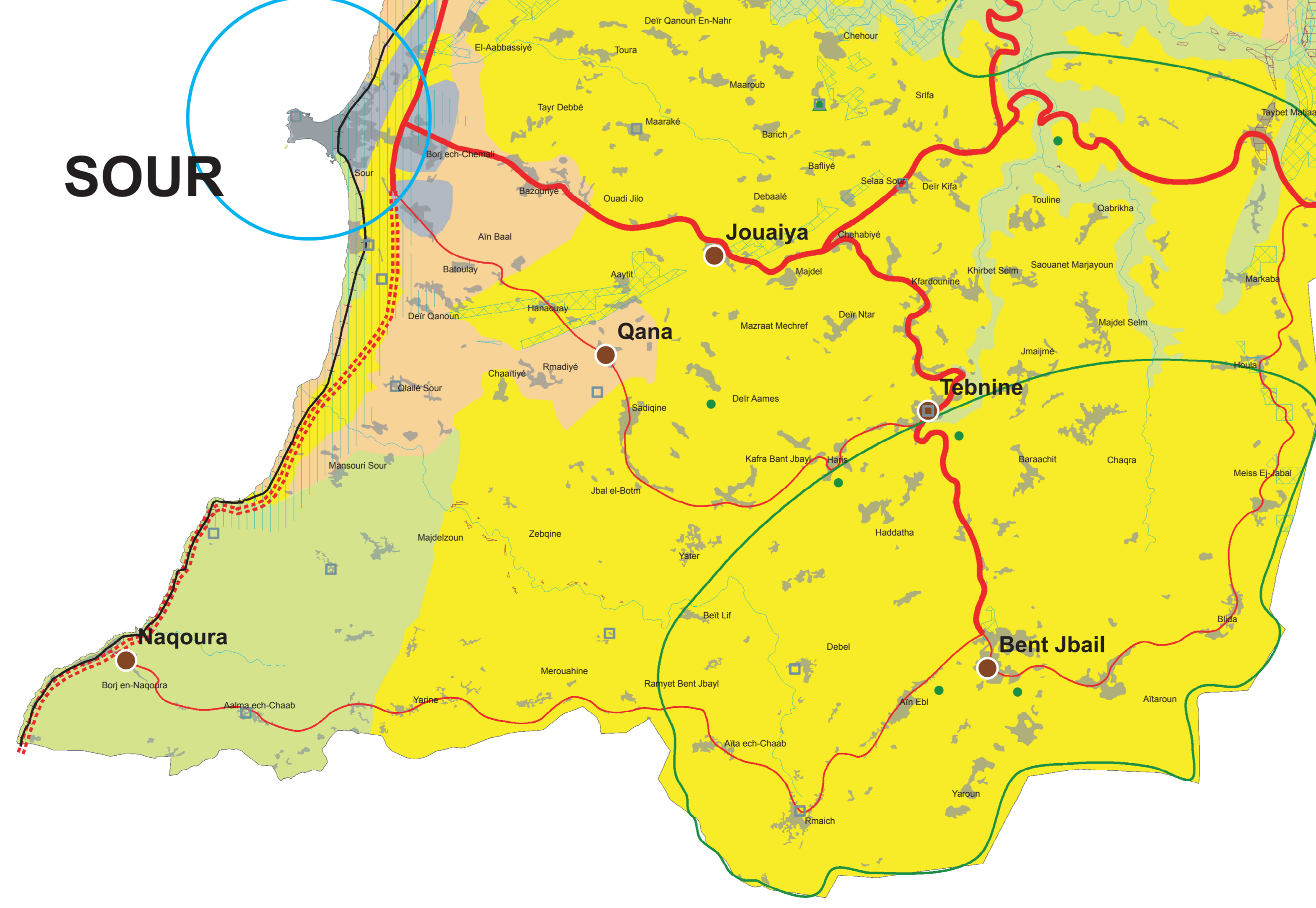
SAIDA



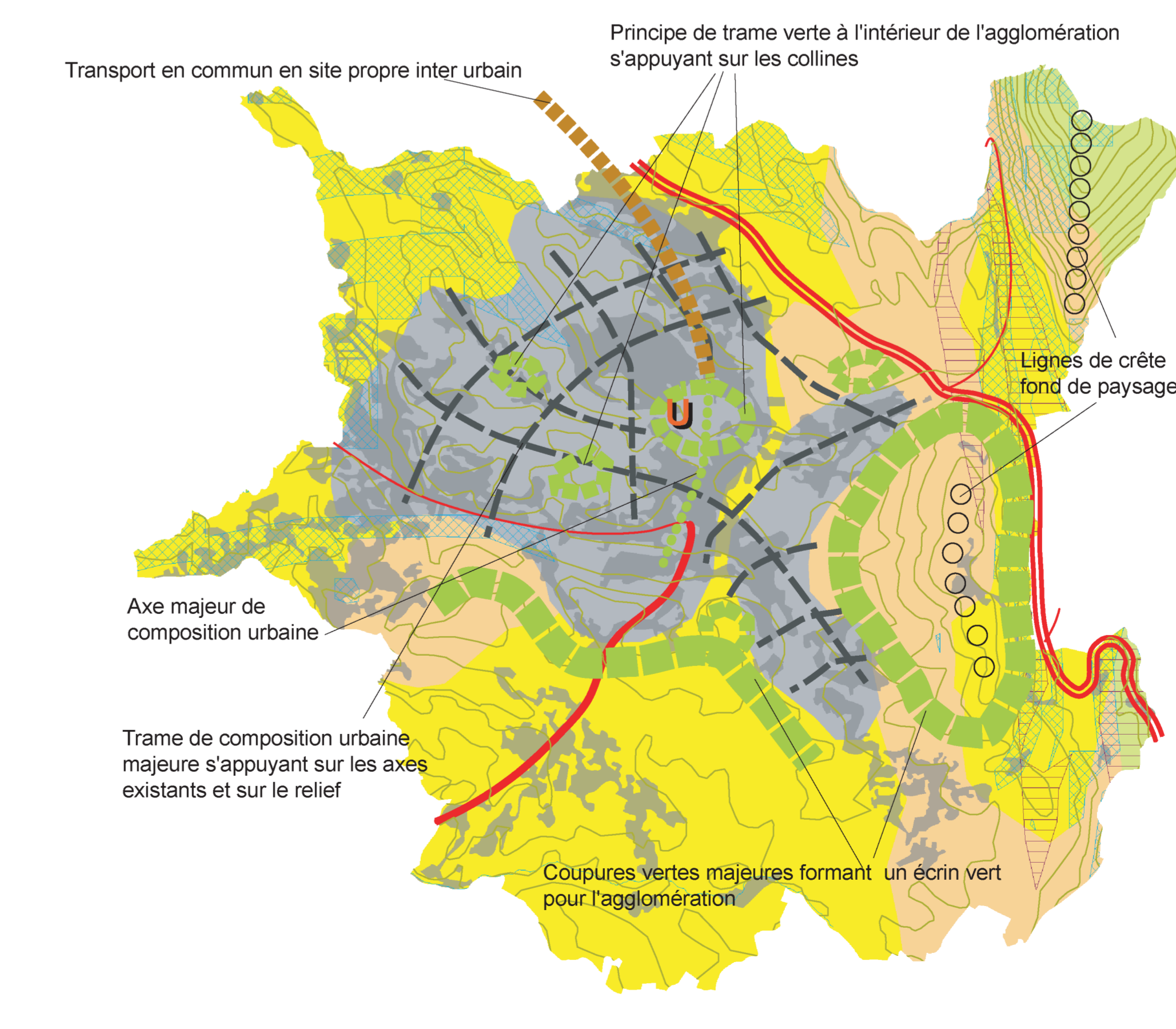
SOUR



SOUR



NABATIYE



- Légende**
- VOCATIONS DOMINANTES DES SOLS**
- A : Domaine agricole d'intérêt national
 - R : Zone rurale
 - U : Zone urbaine des grandes agglomérations
 - N0 : Vallées, forêts et zones de liaison
 - N1 : Haute montagne
 - N2 : Corridor du cèdre
 - Domaine naturel d'intérêt national
- ATOUTS PATRIMONIAUX HISTORIQUES ET PAYSAGERS**
- Ensemble paysager exceptionnel
 - Curiosités et sites naturels majeurs ponctuels
 - Sites archéologiques et historiques majeurs
 - Monuments historiques ponctuels
 - Villages pittoresques
- CONTRAINTES ET RISQUES**
- Gisements de terrain
 - Zones de la vulnérabilité de la ressource en eau
 - Zones inondables
- RESEAU ROUTIER**
- Autoroute
 - Autoroute (dépendant des moyens / ou de la situation internationale)
 - Route principale
 - Route locale
 - Corniche urbaine de bord de mer
 - Chemin de fer
- STRUCTURE URBAINE**
- Agglomérations urbaines
 - Région capitale: aire urbaine centrale
 - Capitale de Ward: Tripoli
 - Métropoles d'équilibre: Zahré
 - Nabatiye
 - Villes portes: Saida
 - Jbail
 - Villes patrimoniales: Baalbek
 - Tyr
 - Villes relais
- Fond de plan: © Sina Urban & 1999
- Rivières

الجمهورية اللبنانية
 République libanaise
 مجلس الإنماء والإعمار
 Conseil du Développement et de la Reconstruction

الخطة الشاملة لترتيب
 الأراضي اللبنانية
 Schéma directeur d'aménagement
 du territoire libanais
 ٢٠٣٠ horizon 2030

خريطة رقم ٦
 مخططات المناطق
 الجنوب
 Carte n°6
 Approche régionale
 Le Sud

Ministry of Planning and Economic Development
 Institut National de Recherche et d'Études
 dar al-handasah